

О Б Я В Л Е Н И Е

на основание чл. 128, ал.2 от ЗУТ

ОБЩИНА СЕПТЕМВРИ СЪОБЩАВА, че е изработен проект на ПУП – Парцеларен план за трасе на оптичен кабел за захранване на базова станция на „БТК” ЕАД в землището на с.Симеоновец, с който се предвижда той да започне от новопроектирана шахта върху трасето на съществуваща кабелна линия в ПИ 66439.4.194 – път от републиканската пътна мрежа, държавна собственост, тръгва на северозапад и навлиза в имот 66439.4.25 – Селскостопански, горски, ведомствен път, общинска собственост, и завършва в новопроектирана шахта пред имот 66439.4.10. Дължината на проектното трасе е 97 м.

Проектът се намира в Дирекция „АТУ” в община Септември, трети етаж и съгласно чл. 128, ал.5 от ЗУТ, в едномесечен срок от обнародването в "Държавен вестник" /бр.49 от 11.06.2021г. /, заинтересованите лица могат да направят писмени възражения , предложения и искания по проекта до общинска администрация.

ОБЩИНСКИ СЪВЕТ - ГР. СЕПТЕМВРИ

РЕШЕНИЕ

№ 154

Взето с протокол № 9 от редовно заседание на Общински съвет – гр. Септември, проведено на 29.04. 2020 год.

ОТНОСНО: Разрешение за изработване на Проект за подробен устройствен план – парцеларен план за трасе на оптичен кабел, захранващ базова станция 2759 в имот с идентификатор 66439.4.10 в м. "Тус тепе" по КК на землище с. Симеоновец.

Общинският съвет, след като се запозна с предложението на Зам. Кмета на Общината, на основание чл.21 ал.1 т.11 и т.8 и във връзка с ал.2 от ЗМСМА, чл.124а, ал.1 и ал.5 и чл.124б, ал.1 от Закона за устройство на територията и чл.29 от ЗОЗЗ, чл.30, ал.3 от ППЗОЗЗ и след станалите разисквания

РЕШИ:

1.Одобрява задание за проектиране на ПУП–ПП за трасе на оптичен кабел, захранващ базова станция PD 2759 в имот с идентификатор 66439.4.10 в м."Тус тепе" по КК на землище с. Симеоновец

2.Разрешава изработване на проект за подробен устройствен план - парцеларен план за трасе на оптичен кабел, захранващ базова станция PD 2759 в имот с идентификатор 66439.4.10 в м."Тус тепе" по КК на землище с. Симеоновец.

Трасето на оптичния кабел започва от оптичен кабелен резерв в съществуваща кабелна шахта от подземната мрежа на БТК ЕАД на западния ъгъл на главен път 8402 и ПИ с идентификатор 66439.4.25 и върви по него до достигане на базова станция PD 2759 в имот с идентификатор 66439.4.10. Дължината на проектното трасе на електропровода е около 90,00 м.

2.1.Обемът и съдържанието на проекта да са съобразени с Наредба №35/2012 г. за Правилата и нормите за проектиране, изграждане и въвеждане в експлоатация на кабелни електронни съобщителни мрежи и прилежащата им инфраструктура, №7 от 22.12.2003 г. за правила и нормативи за устройство на отделните видове територии и устройствени зони, Наредба №8 от 14.06.2001г. за обема и съдържанието на устройствените планове и правилата за допускане, изменение, процедиране и одобряване на подробните устройствени планове на територията на Община Септември.

2.2. Проектът да бъде съобразен с разпоредбите на ЗУТ и всички специализирани законови и подзаконови актове (вкл. необходимите съгласувания с контролните органи, експлоатационните дружества)

3.Изработването на ПУП-ПП е за сметка на „БТК“ ЕАД, и да се представи в общината за одобрение в двугодишен срок от влизане в сила на настоящото решение.

4.Общински съвет изразява предварително съгласие за право на прокарване и дава право на преминаване на трасе на оптичен кабел през общински имот:

ПИ 66439.4.25 – селскостопански, горски, ведомствен път, землище Симеоновец

5.На основание чл.124б, ал.4 от ЗУТ настоящото решение не подлежи на оспорване.

6. Решението да се разгласи с обявление на основание чл.124б, ал.2 от ЗУТ
7. Възлага изпълнението на настоящето решение на Кмета на община Септември

Общ брой общински съветници: 21

Присъствали: 20

Гласували: 20

„За”: 20

„Против”: 0

„Въздържали се”: 0

КИРИЛ ТОДОРИН

Председател на общински съвет Септември



ВЛЯЗЪЛ В СИЛА
на 26.05.2010г.

„ГЕОВЕСТ” ООД

София 1373 ул. „Суходолска” № 2 тел. 0878 569 790 e-mail: geowestood@gmail.com




Възложител:

Изпълнител: „ГЕОВЕСТ” – ООД

ПУП - ПАРЦЕЛАРЕН ПЛАН

ОБЕКТ: *Оптично кабелно захранване на базова станция на
”БТК” ЕАД № PD2759_J*

АДРЕС: *ПИ с идентификатор №66439.4.195, м. „Тус мене”,
с. Симеоновец, общ. Септември, обл. Пазарджик*

	КАМАРА НА ИНЖЕНЕРИТЕ В ИНВЕСТИЦИОННОТО ПРОЕКТИРАНЕ
	ПЪЛНА ПРОЕКТАНТСКА ПРАВОСПОСОБНОСТ
Регистрационен № 09504	инж. МЛАДЕН ИЛИЕВ ГЕОРГИЕВ
Подпис: 	
ВАЖИ С ВАЛИДНО УДОСТОВЕРЕНИЕ ЗА ПУП ЗА ТЕКУЩАТА ГОДИНА	

Изработил:


/инж. Мл. Георгиев/

Управител:


/инж. Мл. Георгиев/

р-л фирма -

пълномощник:.....


/Деян Хаджиев /

гр. София ,юли 2020 г.

СЪДЪРЖАНИЕ:

1. Заглавна страница.
2. Съдържание.
3. Проектантски лиценз.
4. Застрахователна полица.
5. Изходни материали и данни.
6. Обяснителна записка.
7. Парцеларен план – 1 лист.
8. Регистър на засегнатите от сервитута на ОКЛ имоти.
9. Баланси.
10. Координатен регистър БГС 2005 на оста на трасето на ОКЛ и сервитута.



„ГЕОВЕСТ” ООД

София 1373 ул. „Суходолска” № 2 тел. 0878 569 790 e-mail:geowestood@gmail.com



Възложител:

Изпълнител: „ГЕОВЕСТ” – ООД

ГОДИНА : 2020
ЧАСТ: ГЕОДЕЗИЯ – ПУП – Парцеларен план
ФАЗА: РАБОТЕН ПРОЕКТ

ПУП - ПАРЦЕЛАРЕН ПЛАН

ОБЕКТ: *Оптично кабелно захранване на базова станция на „БТК” ЕАД № PD2759_J*

АДРЕС: *ПИ с идентификатор №66439.4.195, м. „Тус тепе”, с. Симеоновец, общ. Септември, обл. Пазарджик*

На територията на: **Община Септември, област Пазарджик**

ВЪЗЛОЖИТЕЛ: „БТК” ЕАД
ИЗПЪЛНИТЕЛ: „ТЕЛЕЛИНК ИНФРА СЪРВИСИС” ЕАД
ЧАСТ ГЕОДЕЗИЯ: „ГЕОМИГ” -ЕООД

ОБЯСНИТЕЛНА ЗАПИСКА

Нормативна уредба

Проекта за ПУП – Парцеларен план на оптично кабелно трасе извън границите на урбанизираните територии е изготвен във връзка с обект: " **Оптично кабелно захранване на базова станция PD2759_J, ПИ с идентификатор № 66439.4.10, м. Тус тепе, с. Симеоновец, община Септември, област Пазарджик**" на територията на общ. Септември, обл. Пазарджик.

Проектът на ПУП е изработен при спазване изискванията на:

- НАРЕДБА № 8 за обема и съдържанието на устройствените схеми и планове (ДВ бр.57 от 2001 г., бр. 68 от 2004 г.);
- НАРЕДБА № 5 ОТ 23 ЮЛИ 2009 Г. ЗА РЕДА И НАЧИНА ЗА ОПРЕДЕЛЯНЕ НА РАЗМЕРА, РАЗПОЛОЖЕНИЕТО И СПЕЦИАЛНИЯ РЕЖИМ ЗА УПРАЖНЯВАНЕ НА СЕРВИТУТИТЕ НА ЕЛЕКТРОННИТЕ СЪОБЩИТЕЛНИ МРЕЖИ, СЪОРЪЖЕНИЯ И СВЪРЗАНАТА С ТЯХ ИНФРАСТРУКТУРА
- Закона за опазване на земеделските земи (ЗОЗЗ) и правилника за прилагането му (ППЗОЗЗ) ;
- Закон за устройство на територията (ЗУТ).

Изходни данни

За изходни материали при изработването на проекта за ПУП - Парцеларен план са използвани:

- Задание от възложителя;
- Извадка о цифровия модел на Кадастралната карта (КК) на с. Симеоновец.
- Геодезически измервания на терена за прецизиране избора и определянето на безконфликтно трасе на оптичния кабел.

Целта на настоящата разработка е да се определят имотите и площта от тях, които засяга трасето и сервитута на **ОПТИЧНАТА КАБЕЛНА ЛИНИЯ (ОКЛ)**.

1. Описание на трасетата на оптичния кабел

Настоящата разработка обхваща трасето на подземна оптична мрежа, находяща се в землищните граници на с. Симеоновец, общ. Септември, обл. Пазарджик.

1.1. Трасе на оптична кабелна линия .

Трасето на оптичния кабел започва от връх 1, новопроектирана шахта върху трасето на ОКЛ Белово - Варвара в ПИ 4.194 – Държавна частна собственост (За път от републиканската пътна мрежа), тръгва на северозапад, до връх 2, при който напуска имота и навлиза в ПИ 4.25 – Общинска публична собственост (За селскостопански, горски ведомствен път), продължава в същата посока до връх 4, при който завива на юг до връх 4, при който трасето на ОКЛ завършва в новопроектирана шахта.

Дължината на трасето на ОКЛ в землището на с. Симеоновец е: 97.11 м.

3. Ограничения в ползването на имота

На основание на Наредба № 5 ЗА РЕДА И НАЧИНА ЗА ОПРЕДЕЛЯНЕ НА РАЗМЕРА, РАЗПОЛОЖЕНИЕТО И СПЕЦИАЛНИЯ РЕЖИМ ЗА УПРАЖНЯВАНЕ НА СЕРВИТУТИТЕ НА ЕЛЕКТРОННИТЕ СЪОБЩИТЕЛНИ МРЕЖИ, СЪОРЪЖЕНИЯ И СВЪРЗАНАТА С ТЯХ ИНФРАСТРУКТУРА се въвежда сервитутна зона на подземните кабелни електронни съобщителни мрежи с предназначение за експлоатация, изграждане и ремонт на съответното трасе. Приети са размери на сервитутната зона по **0,50 м.** двустранно от оста на трасето на оптичния кабел.

В сервитутната ивица **титулярът** на сервитутните права може да извършва:

1. строителни и монтажни работи за изграждане и разширение на електронната съобщителна мрежа и на свързаната с нея инфраструктура, както и при нейното основно обновяване и основен ремонт;
2. ремонтни работи, свързани с предотвратяване или отстраняване на аварии за възстановяване на експлоатационната годност на електронната съобщителна мрежа и на свързаната с нея инфраструктура;
3. планови дейности, свързани с експлоатацията, ремонта и поддържането на електронната съобщителна мрежа и на свързаната с нея инфраструктура.

В сервитутната ивица на електронната съобщителна мрежа и на свързаната с нея инфраструктура **не се допуска** извършването на следните дейности:

1. застрояване извън определеното по чл. 11 и засаждане на трайни насаждения, освен ако собственикът и предприятието не договорят друго;
2. извършване на сондажни работи, търсене, проучване и добив на подземни богатства;
3. складиране на отпадъци и материали;

4. действия на трети лица върху посочените в приложението към чл. 7 елементи на електронната съобщителна инфраструктура;

5. палене на огън и опожаряване на площите след прибиране на селскостопанската продукция;

6. каквото и да е обработване (разораване) на почвата в сервитутната зона на подземните линейни съоръжения.

В сервитутната ивица с писменото съгласие на титуляря на сервитутните права се **допуска** извършването на следните дейности:

1. строителни и монтажни работи при прокарване на проводни на други мрежи на техническата инфраструктура, пресичащи или успоредни на трасето на линеен обект на електронната съобщителна инфраструктура, в случай че са определени с нормативен акт, като се спазват съответните технически изисквания;

2. извършване на корекции на реки и оформяне на риболовни участъци над и под преходите на линейни обекти на електронната съобщителна мрежа и на свързаната с нея инфраструктура през естествени и изкуствени водни обекти.

При упражняване на сервитутните права титулярят е **длъжен**:

1. да възстановява терена на сервитутната ивица в зависимост от предназначението му и да извозва отпадъците след завършване на строежа;

2. да поддържа състоянието и размерите на сервитутната ивица съгласно инвестиционния проект, приложението към чл. 7 и изискванията по тази наредба;

3. да почиства сервитутните ивици чрез:

а) изсичане на дървета и клони в сервитутните ивици върху земи от горския фонд, представляващи просеки;

б) изсичане и подкастряне на единични дървета и клони в сервитутните ивици върху земи извън горския фонд;

4. да изсича и подкастря овощните дървета само в подходящите сезони;

5. да предаде изсечената дървесна маса на собственика/ползвателя на служещия имот, като я изнесе и складира на съгласувано с него място;

6. да съобразява графици на плановите дейности в сервитутната ивица, свързани с експлоатацията и ремонта, с опазването и прибирането на селскостопанската продукция от служещите имоти.

4. Регистри на засегнатите от сервитутните зони имоти

Приложените регистри на засегнатите имоти от трасето на подземната оптична кабелна мрежа, съдържат информацията описана в чл.бЗв, ал.4, т.2 от Наредба № 8 за обема и съдържанието на устройствените схеми и планове (ДВ бр.57 от 2001 г., бр.68 от 2004 г.).

5. Баланси на територията на имоти с ограничения в ползването им

Изработени са баланси на територията по начин на трайно ползване, по вид собственост, вид на територията по предназначение, по категория на земята, нов начин на трайно ползване и предназначение на територията за трасето на оптичния кабел.

6. Регистър с координати на точките по оста на трасетата и границите на сервитутите



Приложени са координатни регистри на точките от оста на трасето на оптичния кабел, границите на сервитутните зони за експлоатация, изграждане и ремонт на оптичната мрежа. Координатите са в Координатна система БГС 2005.

7. Графична част

Изработена е ситуация в мащаб 1: 500, върху имотите от КК на с Симеоновец, община Септември, обл. Пазарджик.

. На ситуацията са отразени:

- границите и номерата на поземленият имот;
- трасето на подземния оптичен кабел;
- сервитутните линии на трасето на оптичния кабел;
- номера на върховете (чупки) от оста на оптичния кабел;
- номера на върховете (чупки) по сервитута на оптичния кабел;
- новопроектираните шахти;

	КАМАРА НА ИНЖЕНЕРИТЕ В ИНВЕСТИЦИОННОТО ПРОЕКТИРАНЕ
	ПЪЛНА ПРОЕКТАНТСКА ПРАВОСПОСОБНОСТ
Секция: ГПГ	Регистрационен № 09504 инж. МЛАДЕН ИЛИЕВ ГЕОРГИЕВ
Части за проекта: по удостоверение за ПП	Подпис: 
ВАЖИ С ВАЛИДНО УДОСТОВЕРЕНИЕ ЗА ТИП ЗА ТЕКУЩАТА ГОДИНА	

Съставил:


/инж. Мл. Георгиев/



„ГЕОВЕСТ” ООД

София 1373 ул. „Суходолска” № 2 тел. 0878 569 790 e-mail:geowestood@gmail.com

РЕГИСТЪР НА

Засегнатите имоти от ОКЛ и сервитута ЗА ОБЕКТ: „ОПТИЧНО КАБЕЛНО ЗАХРАНВАНЕ НА БАЗОВА СТАНЦИЯ PD 2759_Ј, ПИ С ИДЕНТИФИКАТОР № 66439.4.10, м. „ТУС ТЕПЕ”, с. СИМЕОНОВЕЦ, общ. СЕПТЕМВРИ, обл. ПАЗАРДЖИК“

ЗЕМЛИЩЕ с. СИМЕОНОВЕЦ ЕКАТТЕ 66439, общ. СЕПТЕМВРИ

Имот №	Вид на територията	НТП на имота	Кат.	Местност	Площ на имота в кв. м.	Площ с ограничение в ползването в кв.м.	Вид собственост	Име, презиме и фамилия на собственик/ име юридическо лица
66439.4.194	Транспорт	За път от		Тус тепе	12 841.24	2.00	Държавна	Държавата

		републиканската пътна мрежа					частна	
66439.4.25	Селско стопанство	За селскостопански, горски ведомствен път		Тус тепе	3 446.59	95.11	Общинска публична	ОБЩИНА СЕПТЕМВРИ


ДЪЛЖИНАТА НА ТРАСЕТО НА ОКЛ В ЗЕМЛИЩЕТО НА с. СИМЕОНОВЕЦ: 97.11 м.

ДЪРЖАВНА ЧАСТНА СОБСТВЕНОСТ: 2.00 м.

ОБЩИНСКА ПУБЛИЧНА СОБСТВЕНОСТ: 95.11 м.

ИЗГОТВИЛ:

[Signature]
/инж. Георгиев/

 Секция: ГПГ Части за проекта: по удостоверение за ППГ	КАМАРА НА ИНЖЕНЕРИТЕ В ИНВЕСТИЦИОННОТО ПРОЕКТИРАНЕ ПЪЛНА ПРОЕКТАНТСКА ПРАВОСПОСОБНОСТ
	Регистрационен № 09504 инж. МЛАДЕН ИЛИЕВ ГЕОРГИЕВ Подпис: <i>[Signature]</i>
ВАЖИ С ВАЛИДНО УДОСТОВЕРЕНИЕ ЗА ППГ ЗА ТЕКУЩАТА ГОДИНА	

Баланс по начин на трайно ползване на с.СИМЕОНОВЕЦ

1

ЕКАТТЕ 66439, община СЕПТЕМВРИ, област ПАЗАРДЖИК Дата: 13.11.2020 г.

Номер	Наименование на начин на трайно ползване	Брой имоти	Общо площ в дка
2210	За път от републиканската пътна мрежа	1	12,841
2230	За селскостопански, горски, ведомствен път	1	3,447
	Общо:	2	16,288

ИЗРАБОТИЛ:

/инж. Георгиев/



Баланс по НТП (стар) на с.СИМЕОНОВЕЦ

ЕКАТТЕ 66439, община СЕПТЕМВРИ, област ПАЗАРДЖИК Дата: 13.11.2020 г.

Номер	Наименование НТП	Брой имоти	Общо площ в дка
1700	ПОЛСКИ ПЪТИЩА	1	3,447
6112	Пътища I клас	1	12,841
	Общо:	2	12,288

ИЗРАБОТИЛ:


/инж. Георгиев/

 Секция: ПГ	КАМАРА НА ИНЖЕНЕРИТЕ В ИНВЕСТИЦИОННОТО ПРОЕКТИРАНЕ
	ПЪЛНА ПРОЕКТАНТСКА ПРАВОСПОСОБНОСТ
Части за проекта: по удостоверение за ПП	Регистрационен № 09504 инж. МЛАДЕН ИЛИЕВ ГЕОРГИЕВ
	Подпис:  ВАЖИ С ВАЛИДНО УДОСТОВЕРЕНИЕ ЗА ПП ЗА ТЕКУЩАТА ГОДИНА


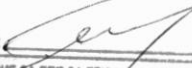
Баланс по вид собственост за имотите в с.СИМЕОНОВЕЦ

ЕКАТТЕ 66439, община СЕПТЕМВРИ, област ПАЗАРДЖИК Дата: 13.11.2020 г.

Номер	Наименование на вида собственост	Брой имоти	Площ в дка
2	Държавна частна	1	12,841
3	Общинска публична	1	3,447
Общо:		2	12,288

ИЗРАБОТИЛ:


/инж. Георгиев/

 Секция: ГПГ	КАМАРА НА ИНЖЕНЕРИТЕ В ИНВЕСТИЦИОННОТО ПРОЕКТИРАНЕ
	ПЪЛНА ПРОЕКТАНТСКА ПРАВОСПОСОБНОСТ
Части за проекта: по удостоверение за ГПГ	Регистрационен № 09504 инж. МЛАДЕН ИЛИЕВ ГЕОРГИЕВ Подпис: 
ВАЖИ С ВАЛИДНО УДОСТОВЕРЕНИЕ ЗА ГПГ ЗА ТЕКУЩАТА ГОДИНА	



Баланс по вид територия на с.СИМЕОНОВЕЦ

ЕКАТТЕ 66439, община СЕПТЕМВРИ, област ПАЗАРДЖИК Дата: 13.11.2020 г.

Номер	Наименование на вида територия	Брой имоти	Площ в дка
1	Селско стопанство	1	3,447
6	Транспорт (ЖП, Държ. Път. Мрежа)	1	12,841
	Общо:	2	12,288

ИЗРАБОТИЛ:


/инж. Георгиев/

 Секция: ГПГ Части за проекта: по удостоверение за ПП	КАМАРА НА ИНЖЕНЕРИТЕ В ИНВЕСТИЦИОННОТО ПРОЕКТИРАНЕ ПЪЛНА ПРОЕКТАНТСКА ПРАВОСПОСОБНОСТ
	Регистрационен № 09504 инж. МЛАДЕН ИЛИЕВ ГЕОРГИЕВ Подпис:  ВАЖИ С ВАЛИДНО УДОСТОВЕРЕНИЕ ЗА ПП ЗА ТЕКУЩАТА ГОДИНА



Баланс по основна категория на имотите в с.СИМЕОНОВЕЦ

ЕКАТТЕ 66439, община СЕПТЕМВРИ, област ПАЗАРДЖИК Дата: 13.11.2020 г.

Категория	Брой имоти	Площ в дка.
	2	16,288
Общо:	2	16,288

ИЗРАБОТИЛ:


(инж. Георгиев/

 Секция: ГПГ Части за проекта: по удостоверение за ППГ	КАМАРА НА ИНЖЕНЕРИТЕ В ИНВЕСТИЦИОННОТО ПРОЕКТИРАНЕ ПЪЛНА ПРОЕКТАНТСКА ПРАВОСПОСОБНОСТ
	Регистрационен № 09504 ИНЖ. МЛАДЕН ИЛИЕВ ГЕОРГИЕВ Подпис:  ВАЖИ С ВАЛИДНО УДОСТОВЕРЕНИЕ ЗА ДИП ЗА ТЕКУЩАТА ГОДИНА

„ГЕОВЕСТ” ООД


София 1373 ул. „Суходолска” № 2 тел. 0878 569 790 e-mail:geowestood@gmail.com

**КООРДИНАТЕН РЕГИСТЪР НА ТОЧКИТЕ ОТ
ОСТА НА ОПТИЧНИЯ КАБЕЛ**


КООРДИНАТНА СИСТЕМА: БГС 2005

№ на точка	X	Y
1	4 674 061.170	387 163.416
2	4 674 061.661	387 161.477
3	4 674 083.760	387 074.122
4	4 674 078.914	387 072.896

02.07.2020 г.
гр. София

ИЗГОТВИЛ: 
/инж. Георгиев/

 Секция: ГПГ	КАМАРА НА ИНЖЕНЕРИТЕ В ИНВЕСТИЦИОННОТО ПРОЕКТИРАНЕ
	ПЪЛНА ПРОЕКТАНТСКА ПРАВОСПОСОБНОСТ
Части за проекта: по удостоверение за ГПГ	Регистрационен № 09504 инж. МЛАДЕН ИЛИЕВ ГЕОРГИЕВ
	Подпис:  ВАЖИ С ВАЛИДНО УДОСТОВЕРЕНИЕ ЗА ГПГ ЗА ТЕКУЩАТА ГОДИНА



telelink
INFRA SERVICES

„ГЕОВЕСТ” ООД

София 1373 ул. „Суходолска” № 2 тел. 0878 569 790 e-mail: geowestood@gmail.com

**КООРДИНАТЕН РЕГИСТЪР НА ТОЧКИТЕ ОТ
ДЕСНИЯ СЕРВИТУТ НА ОПТИЧНИЯ КАБЕЛ**

КООРДИНАТНА СИСТЕМА: БГС 2005


№ на точка	X	Y
11	4 674 061.655	387 163.539
12	4 674 062.145	387 161.690
13	4 674 084.367	387 073.760
14	4 674 079.044	387 072.414

02.07.2020 г.
гр. София

ИЗГОТВИЛ:


/инж. Георгиев/

	КАМАРА НА ИНЖЕНЕРИТЕ В ИНВЕСТИЦИОННОТО ПРОЕКТИРАНЕ
	ПЪЛНА ПРОЕКТАНТСКА ПРАВОСПОСОБНОСТ
Секция: ГПГ	Регистрационен № 09504 инж. МЛАДЕН ИЛИЕВ ГЕОРГИЕВ
Части за проекта: по удостоверение за ППГ	Подпис:  ВАЖИ С ВАЛИДНО УДОСТОВЕРЕНИЕ ЗА ПЯТ ЗА ТЕКУЩАТА ГОДИНА



telelink
INFRA SERVICES

„ГЕОВЕСТ” ООД

София 1373 ул. „Суходолска” № 2 тел. 0878 569 790 e-mail:geowestood@gmail.com

**КООРДИНАТЕН РЕГИСТЪР НА ТОЧКИТЕ ОТ
ЛЕВИЯ СЕРВИТУТ НА ОПТИЧНИЯ КАБЕЛ**



КООРДИНАТНА СИСТЕМА: БГС 2005


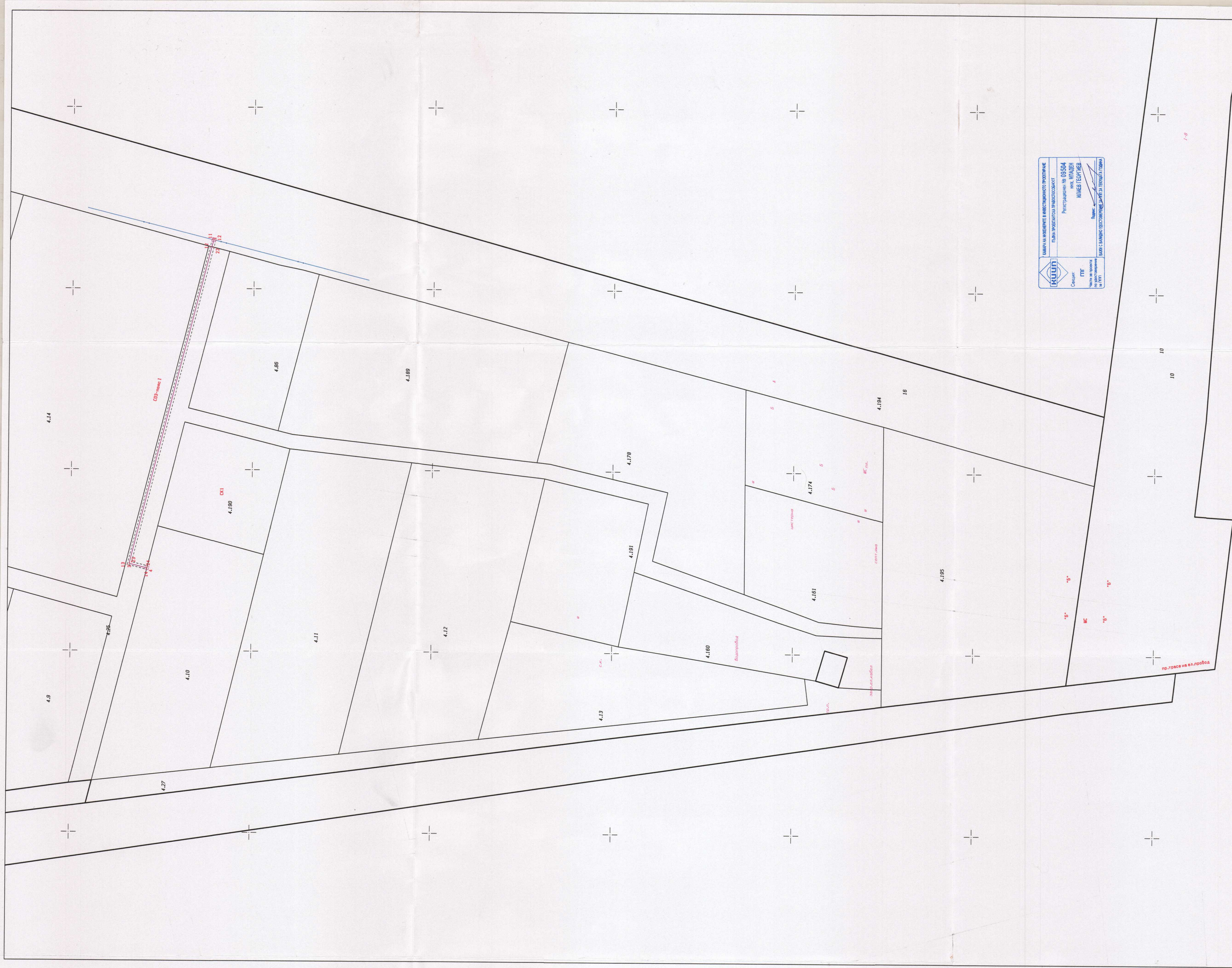
№ на точка	X	Y
21	4 674 060.685	387 163.293
22	4 674 061.176	387 161.355
23	4 674 083.152	387 074.484
24	4 674 078.784	387 073.379

02.07.2020 г.
гр. София

ИЗГОТВИЛ:

/инж. Георгиев/

 Секция: ГПГ	КАМАРА НА ИНЖЕНЕРИТЕ В ИНВЕСТИЦИОННОТО ПРОЕКТИРАНЕ
	ПЪЛНА ПРОЕКТАНТСКА ПРАВОСПОСОБНОСТ
Части за проекта: по удостоверение за ГПП	Регистрационен № 09504 инж. МЛАДЕН ИЛИЕВ ГЕОРГИЕВ
	Подпис:  ВАЖИ С ВАЛИДНО УДОСТОВЕРЕНИЕ ЗА ГПП ЗА ТЕКУЩАТА ГОДИНА



- ЛЕГЕНДА:
- НОВОПРОЕКТИРАН ОПТИЧЕН КАБЕЛ
 - - - - - СЕРВИЗЪТ НА ОПТИЧЕН КАБЕЛ
 - СЪЩЕСТВУВАЩ ОПТИЧЕН КАБЕЛ
 - НОВОПРОЕКТИРАНА ШАХТА

ВЪЗЛОЖИТЕЛ:	БТК - ЕАД (ВИВАКОМ)
ПРОЕКТАНТ:	"ТЕЛИНК ИНФРА СЪРВИСИС" ЕАД
ОПТИЧНО КАБЕЛНО ЗАХРАНВАНЕ НА БАЗОВА СТАНЦИЯ №РД2759, ПИС ИДЕНТИФИКАТОР 66439.А, М. "ЧУСТЕЦЕ", С. СИМЕОНОВЕЦ, ОБЩ. СЕПТЕМВРИ, ОБЛ. ПАЗАРДЖИК	
ФАЗА:	ИНВЕСТИЦИОНЕН ПРОЕКТ
ЧАСТ:	ГЕОДЕЗИЯ
ЧЕРТЕЖ:	ПЧП - ПАРЦЕЛАРЕН ПЛАН
ПРОЕКТАНТ:	Георгина <i>и др.</i>
ВЪЗЛОЖИТЕЛ:	ДОНЕ ХАДЖИЕВ
	ЧЕРТЕЖ: 1
	МАШШАБ 1:500
	07. 2020 г.